







Legenda:

- stromy
- stromy pokácené
- zapojené porosty dřevin a keře
- zapojené porosty dřevin a keře pokácené
- dřeviny / porosty navržené ke kácení

Podkladová mapa: © TopGIS, s.r.o.

SOUŘADNICOVÝ S-JTSK, VÝŠKOVÝ SYSTÉM Bpv

OBJEDNATEL:  Královéhradecký kraj Pivovarské náměstí 1245 500 03 Hradec Králové		ZHOTOVITEL:  AF-CITYPLAN s.r.o. MAGISTRŮ 1275/13 140 00 PRAHA 4 tel.: +420 277 005 500 www.afconsult.com www.af-cityplan.cz	
HLAVNÍ INŽENÝR PROJEKTU:  Ing. VÁCLAV BARTŮNĚK	ZODPOVĚDNÝ PROJEKTANT:  Ing. VÁCLAV BARTŮNĚK	VYPRACOVAL:  Ing. TOMÁŠ DANĚK	KONTROLOVAL:  Ing. JAKUB VYHNÁNEK
NÁZEV PROJEKTU: II/302 STAROSTÍN - BROUMOV - HRANICE ČR - PR, IV. ČÁST - ÚSEK VELKÁ VES			
ČÁST:	STAVEBNÍ ČÁST		
STAVEBNÍ OBJEKT:	SO 801 - Aktualizace inventarizace dřevin a kácení		
PŘÍLOHA:	Situační výkres		
KRAJ:	Královéhradecký kraj	ČÁST:	<div>D2.13</div>
DATUM:	10/2019	PŘÍLOHA Č.:	
STUPEŇ:	DUSP	ČÍSLO PARE:	
MĚŘÍTKO:	1:1000		
Č. ZAKÁZKY:	15-2-086		